Grands Vins de Bourgogne

DOMAINE RENÉ BOUVIER

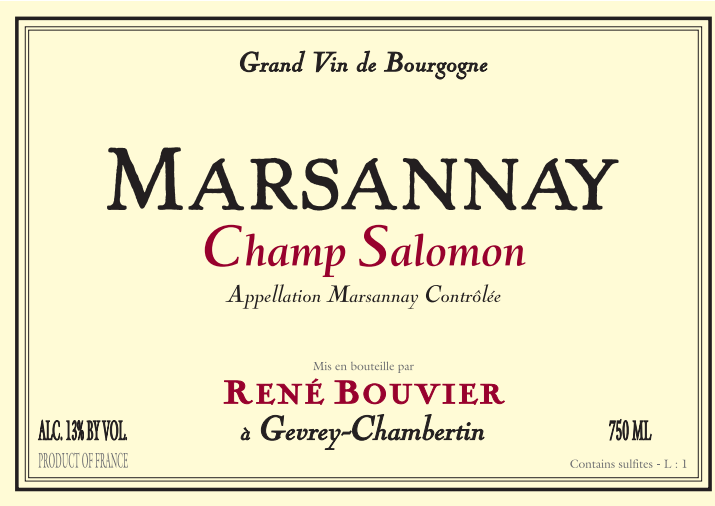

De la vigne au vin...

L'appellation Marsannay,
porte d'or de la Côte de Nuits

Niveau d'appellation
Marsannay village

Cépage
Pinot Noir

Superficie du domaine en appellation Marsannay Champ Salomon
0 ha 32 a

Vignes âgées de 40 ans

Vinification traditionnelle, durée moyenne 20 jours

Élevage en fûts, avec 30 % de fûts neufs, pendant 18 mois

Le vin

La robe de ce vin rouge est dense, d'un beau rubis. Le nez est épanoui, sur la cerise, avec des notes de poivre blanc. En bouche, la viscosité est très alerte, très vibrante, les tanins frais soulignent la texture soyeuse. Ce vin exprime toute la typicité du pinot noir, pur, frais. Alliée à la vivacité, sa grande minéralité porte une touche épicée, des notes de « garrigue ». Ce vin avec beaucoup de franchise possède le côté cerisé des premiers crus type « Petite Chapelle » de Gevrey-Chambertin. Doté d'une grande élégance, d'une très grande minéralité et d'une grande persistance, ce vin apporte, en finale, une jolie salinité.

Il se mariera avec un salmis de pintade aux croûtons à l'ail de Lautrec, avec un cochon de lait rôti et son jus de porc au soja, un filet de bœuf et sa réduction de betterave, un magret de canard aux baies de cassis.

Température de service : 17 °C.

L'histoire

Le terme générique de «champ» est associé ici pour l'identifier plus aisément au nom d'une personne, Salomon, sans doute le propriétaire de l'époque.

Le paysage

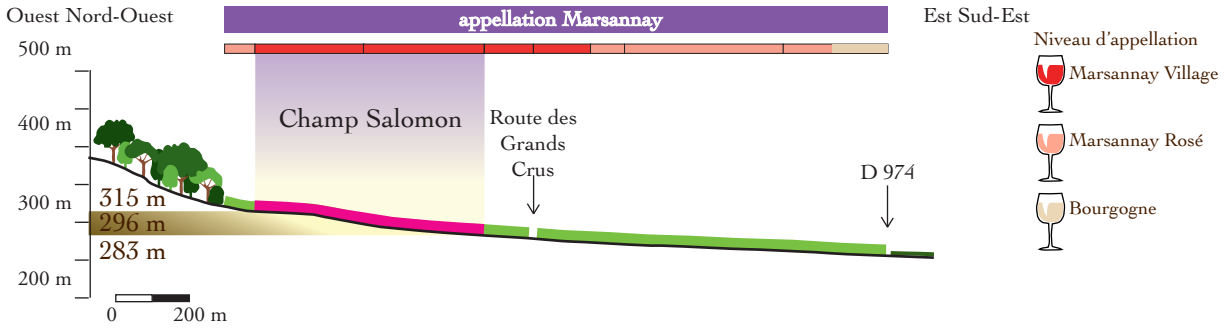

Situé au coeur du coteau viticole, à l'ouest de la route D 974, le climat s'étend de 283 à 315 mètres d'altitude, avec une altitude moyenne de 296 mètres. La pente est très faible (2%) en bas du coteau, et significative (8%) en haut du climat, avec une valeur moyenne de 4% pour le lieu-dit. Le climat est exposé à l'Est Sud-Est.

Le sous-sol et le sol

Deux entités géologiques séparées par une faille coexistent au Champ Salomon.

La partie haute à l'ouest du climat se caractérise par un sous-sol calcaire. Les Calcaires à Entroques, recouverts par des colluvions limoneux descendus du coteau donne un sol assez foncé, riche en pierres.

Le sous-sol dans la partie la plus basse à l'est du climat est marneux, avec les innombrables petites huîtres appelées *Ostrea acuminata*. Les sols en bas du lieu-dit sont plus épais et plus lourds.

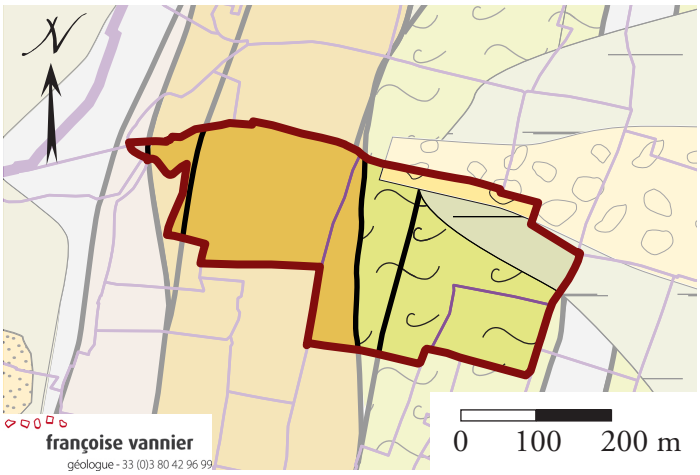

Domaine René Bouvier

GEVREY-CHAMBERTIN

E-mail: rene-bouvier@wanadoo.fr

françoise vannier
géologue - 33 (0)3 80 42 96 99